

PLAN POUR ENQUETE

COMMUNE DE MOUDON

Propriété de Mme et M. Besa et Ilir KARAXHA

Parcelle n°406

Plan n° 5678/10

Zone légalisée: zone du centre, selon PPA "Le Centre" du 19 septembre 2018

Secteur de protection des eaux: Au

Coordonnées moyennes: 2'550'975 / 1'168'700

Altitude moyenne du terrain: 510 m.

Servitudes: 19'603, 26'967 et 38'716

Mention: Aucune

Degré de sensibilité au bruit: III (légalisé)

Notes au recensement architectural: note 6 (bâtiment n° 304)

Désignation cadastrale de la parcelle 406:

Habitation n°304	76 m ²
Accès, place privée	40 m ²
Jardin	55 m ²
	<u>171 m²</u>

PROJET: Transformation du bâtiment ECA n°304

Remarques: - dérogation à l'art. 3.3 du PPA "Le Centre" du 19 septembre 2018
(hauteur de la corniche supérieure à 4m)

Les propriétaires:



L'architecte:



Mis à l'enquête au greffe municipal du


03 FEV. 2024

au

03 MARS 2024


L'attestent au nom de la Municipalité

La Syndic:



Le Secrétaire:

Le géomètre breveté:
Joachim Nicod



1:500

Dossier n° M230'231/RM

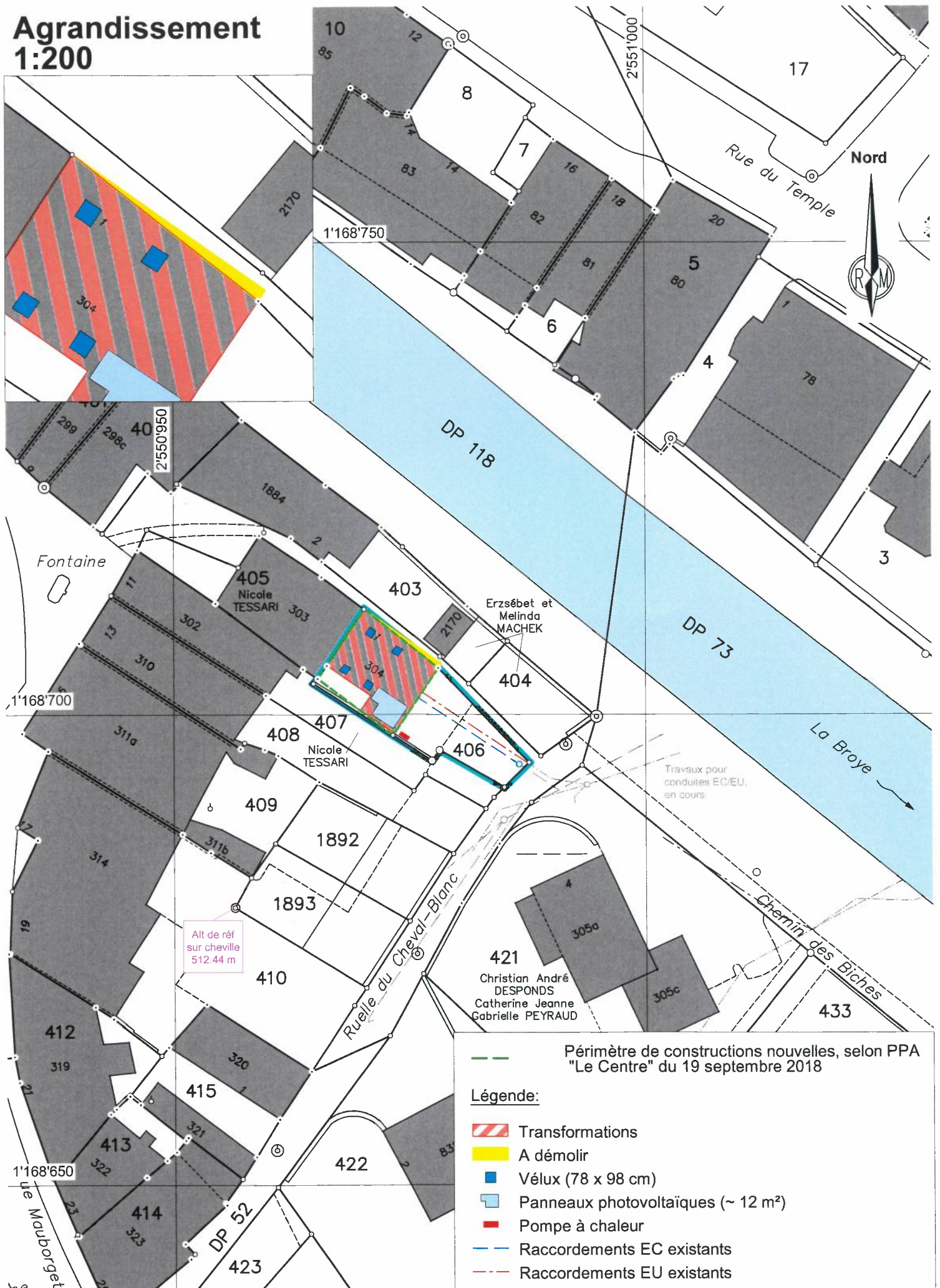
Mensuration numérique
Géodonnées © Etat de Vaud



Moudon, le 23 novembre 2023

NPPR INGÉNIEURS ET
GÉOMÈTRES SA
NICOD · PERRIN · PARISOD · REY
Ch. Château-Sec 6 / CP 63 1510 Moudon
Tél. 021 905 15 88 moudon@nppr.ch

Agrandissement 1:200



Remarque: - La réalisation du projet implique une mise à jour du plan du Registre Foncier

Note: - Les écoulements d'eau claire et d'eau usée doivent être contrôlés avant d'exécuter les raccordements.